

Donnerstag, 01. Juli 2021

# GEMEINDEANZEIGER

# Weisenbach

im Murgtal



Amtsblatt der Gemeinde Weisenbach  
Diese Ausgabe erscheint auch online

Samstag  
3. Juli 2021  
ab 09:00 Uhr

  
**Kolping**



**WIR SAMMELN GEBRAUCHTE KLEIDUNG UND SCHUHE**  
In Forbach, Gausbach, Bernmersbach, Langenbrand  
Weisenbach, Au und Neudorf  
Hilpertsau

Trotz der schwierigen Situation auf dem Gebrauchtkleidermarkt möchten wir als Kolpingsfamilie Weisenbach die Tradition der jährlichen Sammlung auch 2021 weiterführen und hoffen auf Ihre Kleiderspende. Bitte nutzen Sie für die Kleider- und Schuhspende einen beliebigen Plastiksack, welchen Sie am obigen Tag gut sichtbar an den Straßenrand stellen, damit Ihre Gabe nicht in die falschen Hände gerät. Wir hoffen auf Ihre Kleiderspende für den guten Zweck. Schon viele hilfsbedürftige Projekte in der Dritten Welt wurden durch den Erlös der Sammlungen unterstützt. Erfahren Sie mehr darüber unter [www.kolping-weisenbach.de](http://www.kolping-weisenbach.de)

Vielen Dank für Ihre Spende  
und bleiben Sie gesund  
Kolpingsfamilie Weisenbach



Fotos: Heiko Graßmann



## *Karin Falk*

### *feiert 25-jähriges Dienstjubiläum*

### *im öffentlichen Dienst*



## Notdienste der Ärzte und Apotheken

### Allgemeinärztlicher Notfalldienst

**Tel. 116117** (Anruf kostenlos)

**Notfallpraxis Baden-Baden**, Stadtklinik Baden-Baden, Balger Str. 50, Freitag 19 bis 22 Uhr, Samstag, Sonn- und Feiertage 8 bis 22 Uhr

**Notfallpraxis Rastatt**, Kreiskrankenhaus Rastatt, Engelstraße 39, Montag bis Donnerstag 19 bis 7 Uhr, Freitag 19 bis 8 Uhr, Samstag 8 bis 8 Uhr, Sonn- und Feiertage 8 bis 7 Uhr

### Augenärztlicher Notfalldienst

**Tel. 116117** (Anruf ist kostenlos).

Informationen zu Öffnungszeiten und Anschrift der jeweiligen Notfallpraxis finden Sie unter [www.kvbawue.de/buerger/notfallpraxen/](http://www.kvbawue.de/buerger/notfallpraxen/)

### Kinderärztlicher Notfalldienst

**Tel. 116117** (Anruf ist kostenlos)

Kinder Notfallpraxis Baden-Baden  
Stadtklinik Baden-Baden, Balger Straße 50, Montag bis Donnerstag 19 bis 22 Uhr, Freitag 18 bis 22 Uhr, Samstag, Sonn- und Feiertage 8 bis 22 Uhr

### Zahnärztlicher Notfalldienst

**Tel. 0621 38000810**

Informationen zu Öffnungszeiten und Anschrift der jeweiligen Notfallpraxis finden Sie unter [www.kzvbw.de/site/service/notdienst](http://www.kzvbw.de/site/service/notdienst)

### Tierärztlicher Notfalldienst

Rufbereitschaft von Samstag 12 Uhr bis Montag 8 Uhr  
**3./4. Juli** - Kleintierpraxis Benz + Barbeito, Bahnhofstraße 3, Gaggenau, Telefon 07225 1838078

### Apotheken

#### Samstag, 3. Juli

Löwen-Apotheke, Igelbachstraße 3, Gernsbach, Telefon 07224 3397

#### Sonntag, 4. Juli

Eberstein-Apotheke, Beethovenstraße 30, Ottenau, Telefon 07225 70304

Alle Angaben ohne Gewähr!

## Rathaus auf einen Blick

### Unsere Öffnungszeiten:

Dienstag, Donnerstag	8.30 - 12.00 Uhr
Dienstag	14.00 - 16.30 Uhr
Donnerstag	14.00 - 18.00 Uhr
Montag und Freitag	8.30 - 12.00 Uhr

(nur nach vorheriger Terminvereinbarung)

### Mittwoch

**geschlossen**

**Wir bitten dringend um vorherige Terminvereinbarung, um Wartezeiten zu vermeiden!**

### Die Durchwahlnummern der einzelnen Sachbearbeiter:

**Zentrale:** 91 83 - 0

### Bürgermeister

Daniel Retsch 0151 61465400

### Büro des Bürgermeisters/Standesamt/Friedhofsamt

Manuela Frorath 9183 - 10

### Hauptamt/Ordnungsamt

Walter Wörner 9183 - 11

### Hauptamt/Gewerbeamt/Gemeindeanzeiger

Yvonne Krieg 9183 - 19

### Rechnungsamt

Werner Krieg 9183 - 12

### Gemeindekasse

Carolin Ebner 9183 - 13

### Steueramt/Grundbuchamt/Fahrkarten

Karin Falk 9183 - 14

### Einwohnermeldeamt/Passamt/Sozialamt/Rente

Nicole Klumpp 9183 - 15

### Weitere wichtige Rufnummern

**Kindergarten St. Christophorus** Tel. 07224 67277

**Johann-Belzer-Schule** Tel. 07224 2170

**Bauhof** Tel. 07224 1008

**Wasserversorgung, Abwasser** Tel. 0175 8476760

### Forst

Forstrevierleiter Dietmar Wetzel Tel. 07224 67495

Sprechstunde im Rathaus

donnerstags 16.30 - 17.30 Uhr Tel. 07224 91 83-0

**Polizei** Tel. 110 (Notruf)

Polizeiposten Gernsbach Tel. 07224 3663

Polizeirevier Gaggenau Tel. 07225 98870

### Feuerwehr/Rettungsdienst/Notarzt Tel. 112 (Notruf)

Klinikum Mittelbaden - Balg Tel. 07221 91-0

Klinikum Mittelbaden - Rastatt Tel. 07222 389-0

Klinikum Mittelbaden - Bühl Tel. 07223 81-0

### Giftnotruf

Tel. 0761 19240

### Katholische Sozialstation

**Forbach-Weisenbach** Tel. 07228 960575

### Kirchen

Katholisches Pfarramt Weisenbach Tel. 07224 33 95

Katholisches Pfarramt Forbach Tel. 07228 2230

Evangelisches Pfarramt Forbach Tel. 07228 2344

### Störungsdienst

Störungsstelle Wasserversorgung

(außerhalb der Öffnungszeiten) Tel. 0711 289646008

Störungsmeldestelle für Strom (Netze BW)

Tel. 0800 3629477

Störungsmeldestelle Gas (BN Netze) Tel. 0800 2767767

### IMPRESSUM

Amtsblatt der Gemeinde Weisenbach

#### Herausgeber:

Gemeinde Weisenbach

#### Druck und Verlag:

Nussbaum Medien  
Weil der Stadt GmbH & Co. KG,  
Merklinger Str. 20, 71263 Weil der Stadt,  
Tel. 07033 525-0,  
[www.nussbaum-medien.de](http://www.nussbaum-medien.de)

#### Verantwortlich für den amtlichen Teil, alle sonstigen Verlautbarungen und Mitteilungen:

Bürgermeister Daniel Retsch,  
Hauptstraße 3, 76599 Weisenbach,  
oder sein Vertreter im Amt.

#### Verantwortlich für „Was sonst noch interessiert“ und den Anzeigenteil:

Klaus Nussbaum, Opelstraße 29,  
68789 St. Leon-Rot

### INFORMATIONEN

**Vertrieb (Abonnement und Zustellung):** G.S. Vertriebs GmbH,  
Josef-Beyerle-Str. 2,  
71263 Weil der Stadt,

Tel. 07033 6924-0,  
E-Mail: [info@gsvertrieb.de](mailto:info@gsvertrieb.de)  
Internet: [www.gsvertrieb.de](http://www.gsvertrieb.de)

**Anzeigenverkauf:**  
[gaggenau@nussbaum-medien.de](mailto:gaggenau@nussbaum-medien.de)

## Amtliche Bekanntmachungen

### Bodenrichtwerte mit dem Stichtag 31.12.2020

Der Gemeinsame Gutachterausschuss bei der Großen Kreisstadt Gaggenau hat gemäß § 196 Baugesetzbuch (Bek. v. 03.11.2017 I S. 3634) in Verbindung mit der Gutachterausschussverordnung (vom 11.12.1989) folgende Bodenrichtwerte am 22. Juni 2021 zum Bodenrichtwertstichtag am 31. Dezember 2020 beschlossen:

Gemeinde Gemarkung	Zonen- nummer	Zonenbeschreibung	Bodenricht- wert [€/m <sup>2</sup> ]	Ent- wick- lungs- zustand	Bei- trags- situati- on	Art der Nut- zung	Grund- stücks- fläche [m <sup>2</sup> ]
Gaggenau	37101001	I.d.M., Alt Gaggenau, Nord	290,00	B	ebf	W	550
Gaggenau	37101002	I.d.M., Waldstadt/Hummelberg	320,00	B	ebf	W	900
	37101003	I.d.M., Eisenwerk-Areal	370,00	B	ebf	W	450
	37101004	I.d.M., GE Lessingstraße	90,00	B	ebf	GE	
	37101027	I.d.M. GE-Medienplatz/ Eisenwerkareal	90,00	B	ebf	GE	
	37101005	r.d.M, Heilbereich IV u. V	365,00	B	ebf	W	550
	37101006	r.d.M, Heilbereich alt	335,00	B	ebf	W	900
	37101007	r.d.M, Sommerhalde II	290,00	B	ebf	W	500
	37101008	r.d.M, Wiesenweg	300,00	B	ebf	W	450
	37101009	r.d.M, Ortsgebiet	310,00	B	ebf	MI	750
	37101010	r.d.M, Stadtzentrum, Fußgängerzone	460,00	B	ebf	MI	1300
	37101011	r.d.M, Stadtzentrum, tlw. verkehrsberuhigt	405,00	B	ebf	MI	750
	37101012	August-Schneider-Str.	315,00	B	ebf	MI	550
	37101013	Obere Birkig	90,00	B	ebf	GE	
	37101014	Oberfeld - Warzlau	90,00	B	ebf	GE	
	37101015	Max-Roth-Straße / Pionierweg	85,00	B	ebf	GE	
	37101017	Ottenau, rechts der Murg, Ost	290,00	B	ebf	W	600
	37101018	Ottenau, rechts der Murg, West	240,00	B	ebf	W	500
	37101019	Ottenau, links der Murg	290,00	B	ebf	W	500
	37101026	Neufeld	30,00	E	-	W	
	37101020	Grünland, Umfeld Neuheil	6,10	LF	-	GR	
	37101021	Grünland, Sommerhalde	2,60	LF	-	GR	
	37101022	Grünland, rechts der Murg	1,70	LF	-	GR	
	37101023	Forstwirtschaftliche Fläche	1,10	LF	-	F	
	37101024	Unland, Geringstland, Bergweide, Moor	0,50	LF	-	UN	
	37101028	Grünland, links der Murg	1,70	LF	-	GR	
	37101029	Forstwirtschaftliche Fläche	1,10	LF	-	F	
	37101030	Unland, Geringstland, Bergweide, Moor	0,50	LF	-	UN	
	37101031	r.d.M, Heilbereich VI	385,00	B	ebf	W	400
	37101032	GE I.d.M., Waldstadt/ Hummelberg	90,00	B	ebf	GE	
	37101033	GE Ottenau, rechts der Murg, West	90,00	B	ebf	GE	
	37101034	Hornbergweg	90,00	E	-	W	
Gaggenau	37111101	Freiolsheim	175,00	B	ebf	W	800
Freiols- heim	37111102	Am Spitzling	195,00	B	ebf	W	550
	37111104	Moosbronn	175,00	B	ebf	W	1100
	37111105	Mittelberg	195,00	B	ebf	W	950
	37111106	Grünland	2,25	LF	-	GR	
	37111107	Forstwirtschaftliche Fläche	1,00	LF	-	F	

	37111108	Unland, Geringstland, Bergweide, Moor	0,70	LF	-	UN	
	37111109	Südliche Rottäcker	15,00	E	-	W	
Gaggenau	37121201	Panoramastraße	230,00	B	ebf	W	600
Hörden	37121202	Dahlien-/Klingelbergerstr.; Dörnig-/Rusellstr.	200,00	B	ebf	W	600
	37121203	Ortsbereich rechts d. Murg	180,00	B	ebf	W	500
	37121204	Ortsbereich links d. Murg	195,00	B	ebf	W	550
	37121205	GE-Klein Au	90,00	B	ebf	GE	
	37121206	GE-Gewerbestraße	90,00	B	ebf	GE	
	37121207	GE- Landstraße/Bahnholz	90,00	B	ebf	GE	
	37121209	Binsenäcker	15,00	E	-	W	
	37121210	Grünland	1,70	LF	-	GR	
	37121211	Forstwirtschaftliche Fläche	1,15	LF	-	F	
	37121212	Unland, Geringstland, Bergweide, Moor	0,50	LF	-	UN	
	37121216	Unterhalb vom Scheibenberg	180,00	B	ebf	W	600
Gaggenau	37131301	Hofstätte / Mühlfeld	240,00	B	ebf	W	550
Michelbach	37131302	Ortsbereich	200,00	B	ebf	W	650
	37131306	Steinäcker	70,00	E	-	W	
	37131307	Grünland Michelbach Gewinn Heil u.a.	2,65	LF	-	GR	
	37131308	Grünland Michelbach ohne Gewinn Heil u.a.	1,80	LF	-	GR	
	37131309	Forstwirtschaftliche Fläche	1,20	LF	-	F	
	37131310	Unland, Geringstland, Bergweide, Moor	0,50	LF	-	UN	
	37131311	Tasch	15,00	E	-	W	
Gaggenau	37141401	Pfarrgarten	255,00	B	ebf	W	550
Oberweier	37141402	Vuvich	245,00	B	ebf	W	600
	37141403	Im Eck	300,00	B	ebf	W	400
	37141404	Ortsbereich	215,00	B	ebf	W	650
	37141405	Mergelacker	25,00	E	-	W	
	37141406	Grünland	1,70	LF	-	GR	
	37141407	Forstwirtschaftliche Fläche	1,00	LF	-	F	
	37141408	Unland, Geringstland, Bergweide, Moor	0,60	LF	-	UN	
Gaggenau	37151501	Langäcker	290,00	B	ebf	W	750
Rotenfels	37151502	Ludwig-Riedinger-Str.	320,00	B	ebf	W	400
	37151503	Wilhelm-Beile-Str.	330,00	B	ebf	W	550
	37151504	Ortsbereich	270,00	B	ebf	W	600
	37151505	Rotwiesen	280,00	B	ebf	W	1500
	37151506	Drais-/Ferdinant-Rahner-/Franz-Götz-Str.	90,00	B	ebf	GE	
	37151508	Alois-Degler-Str. (Teilbereich)	290,00	B	ebf	W	1700
	37151510	Schiffersgründel	30,00	E	-	W	
	37151513	Winkel	280,00	B	ebf	W	900
	37151514	Kleine Feldele	35,00	E	-	GE	
	37151515	Grünland	2,00	LF	-	GR	
	37151516	Forstwirtschaftliche Fläche	1,20	LF	-	F	
	37151517	Unland, Geringstland, Bergweide, Moor	0,70	LF	-	UN	
	37151518	Forstwirtschaftliche Fläche	1,20	LF	-	F	
	37151519	Grünland	2,00	LF	-	GR	
	37151520	Unland, Geringstland, Bergweide, Moor	0,70	LF	-	UN	
	37151521	Forstwirtschaftliche Fläche	1,20	LF	-	F	

	37151522	Grünland	1,80	LF	-	GR	
	37151523	Unland, Geringstland, Bergweide, Moor	0,50	LF	-	UN	
Gaggenau	37161601	Kreuzenäcker/Brandstatt/Brunnenrain	230,00	B	ebf	W	550
Selbach	37161602	Ortsbereich	225,00	B	ebf	W	600
	37161603	Grünland	1,50	LF	-	GR	
	37161604	Forstwirtschaftliche Fläche	1,05	LF	-	F	
	37161605	Unland, Geringstland, Bergweide, Moor	0,60	LF	-	UN	
Gaggenau	37171701	Wiesele/Im Feld, Ziel/Äckerle	230,00	B	ebf	W	600
Sulzbach	37171702	Ortsbereich	190,00	B	ebf	W	650
	37171703	Grünland	1,50	LF	-	GR	
	37171704	Forstwirtschaftliche Fläche	1,40	LF	-	F	
	37171705	Unland, Geringstland, Bergweide, Moor	0,40	LF	-	UN	
Gernsbach	37302001	Kleine Au	280,00	B	ebf	W	400
Gernsbach	37302002	Friedrich-Abel-Str., Austr.	260,00	B	ebf	W	450
	37302003	Baccarat-Str.	175,00	B	ebf	W	600
	37302004	Große Hillau I u. II	85,00	B	ebf	GE	
	37302005	Rechte Murgseite	200,00	B	ebf	MI	550
	37302006	Kelterberg, Haldenweg	240,00	B	ebf	W	950
	37302007	Weinau	215,00	B	ebf	W	700
	37302008	Nord-West, Hahnbachweg	220,00	B	ebf	W	800
	37302009	Kastanienweg/Siedlung	195,00	B	ebf	W	650
	37302010	Forstgarten-/Streppichweg	200,00	B	ebf	W	650
	37302011	Innenstadt	230,00	B	ebf	MI	450
	37302012	Klingelstraße	190,00	B	ebf	W	550
	37302013	Pflasteräcker	265,00	B	ebf	W	350
	37302014	Gewerbegebiet Nordwest	85,00	B	ebf	GE	
	37302016	Scheuern, Ortskern	190,00	B	ebf	W	700
	37302017	Scheuern, Herrenwiesen	190,00	B	ebf	W	650
	37302018	Scheuern, Bachwiesen	25,00	E	-	W	
	37302019	Gewerbegebiet Süd	85,00	B	ebf	GE	
	37302020	Grünland	0,30	LF	-	GR	
	37302021	Forstwirtschaftliche Fläche	0,35	LF	-	F	
	37302022	Unland, Geringstland, Bergweide, Moor	0,10	LF	-	UN	
Gernsbach	37312101	Eben I	185,00	B	ebf	W	550
Hilpertsau	37312102	Eben II	235,00	B	ebf	W	500
	37312103	Ortskern	125,00	B	ebf	W	500
	37312104	Günterau	100,00	B	ebf	W	650
	37312105	Hauersäcker/Zinsäcker/Brunnenäcker	155,00	B	ebf	W	600
	37312106	Gewerbegebiet Am Reichenbach	85,00	B	ebf	GE	
	37312107	Grünland	0,30	LF	-	GR	
	37312108	Forstwirtschaftliche Fläche	0,30	LF	-	F	
	37312109	Unland, Geringstland, Bergweide, Moor	0,10	LF	-	UN	
Gernsbach	37322201	Wasenwiesen/Stöcketäcker	7,00	R	ebpf	W	
Lautenbach	37322203	Ortskern	110,00	B	ebf	W	550
	37322204	Untere Dorfwiesen, Eichenstraße	125,00	B	ebf	W	700
	37322205	Büchetäcker, Bergäcker	3,00	E	-	W	
	37322206	Grünland	0,35	LF	-	GR	
	37322207	Forstwirtschaftliche Fläche	0,30	LF	-	F	
	37322208	Unland, Geringstland, Bergweide, Moor	0,10	LF	-	UN	
	37322209	Untere Dorfwiesen	8,00	E	-	W	

	37322210	Mühlgrabenwiese	45,00	R	ebpf	W	
Gernsbach	37332302	Ortskern	110,00	B	ebf	MI	450
Obertsrot	37332303	Am Schlossberg, Grünling, Ebersteinstr.	125,00	B	ebf	W	550
	37332304	Obere Schlosswiesen	180,00	B	ebf	W	600
	37332305	Siedlung	125,00	B	ebf	W	450
	37332306	Hauling	10,00	E	-	W	
	37332307	Gewerbegebiet Obertsrot Nord	85,00	B	ebf	GE	
	37332308	Gewerbegebiet Obertsrot Mitte	85,00	B	ebf	GE	
	37332309	Gewerbegebiet Obertsrot Süd	85,00	B	ebf	GE	
	37332310	Grünland	0,40	LF	-	GR	
	37332311	Forstwirtschaftliche Fläche	0,30	LF	-	F	
	37332312	Unland, Geringstland, Bergweide, Moor	0,15	LF	-	UN	
	37332314	Grünland	0,40	LF	-	GR	
Gernsbach	37342401	Ortskern	100,00	B	ebf	W	550
Reichental	37342402	Hardt I, II u. III	105,00	B	ebf	W	600
	37342403	Rumpelwiesen	105,00	B	ebf	W	650
	37342404	Hardt IV	8,00	E	-	W	
	37342405	Grünland	0,30	LF	-	GR	
	37342406	Forstwirtschaftliche Fläche	0,30	LF	-	F	
	37342407	Unland, Geringstland, Bergweide, Moor	0,10	LF	-	UN	
	37342408	Grünland	1,20	LF	-	GR	
Gernsbach	37352502	Ortskern	135,00	B	ebf	W	500
Staufenberg	37352503	Marktstr., Kirchstr.	195,00	B	ebf	W	650
	37352504	Kennweg, Wolfsweg	195,00	B	ebf	W	650
	37352505	Hildgrund,	250,00	B	ebf	W	450
	37352506	Hubengarten West	190,00	B	ebf	W	500
	37352507	Große Garten	28,00	E	-	W	
	37352508	Wörth/Bruch	10,00	E	-	W	
	37352509	Grünland	0,30	LF	-	GR	
	37352510	Forstwirtschaftliche Fläche	0,30	LF	-	F	
	37352511	Unland, Geringstland, Bergweide, Moor	0,10	LF	-	UN	
Kuppenheim	37053001	Innenstadt	240,00	B	ebf	MI	450
Kuppenheim	37053002	Zellerwiesen	280,00	B	ebf	W	550
	37053003	Siegen	280,00	B	ebf	W	650
	37053004	Pfaffenacker	335,00	B	ebf	W	450
	37053005	Frauberg	340,00	B	ebf	W	550
	37053006	Siegberg	32,00	E	-	W	
	37053007	In der Kleinau/Oberndorfer Str.	240,00	B	ebf	MI	150
	37053008	Teichacker	80,00	B	ebf	GE	
	37053009	Südlich der Wörtelstraße	305,00	B	ebf	W	450
	37053010	Wörtel	305,00	B	ebf	W	650
	37053011	Nördlich der Innenstadt	270,00	B	ebf	W	450
	37053012	Untere Zellerwiesen	29,00	E	-	W	
	37053013	Nordwestliches GE-Gebiet	80,00	B	ebf	GE	
	37053014	Freizeitgartenfläche	21,00	LF	-	FGA	
	37053015	Acker	2,20	LF	-	A	
	37053016	Obstanbaufläche (Streuobst)	2,10	LF	-	EGA	
	37053017	Grünland	1,80	LF	-	GR	
	37053018	Forstwirtschaftliche Fläche	1,00	LF	-	F	
	37053019	Unland, Geringstland, Bergweide, Moor	0,55	LF	-	UN	
	37053020	Acker	2,10	LF	-	A	
	37053021	Obstanbaufläche (Streuobst)	2,10	LF	-	EGA	
	37053022	Forstwirtschaftliche Fläche	1,10	LF	-	F	



	37053023	Freizeitgartenfläche	21,00	LF	-	FGA	
	37053024	Grünland	1,60	LF	-	GR	
	37053025	Unland, Geringstland, Bergweide, Moor	0,50	LF	-	UN	
	37053026	Grünland	1,60	LF	-	GR	
Kuppenheim	37063101	Ortsbereich	240,00	B	ebf	W	600
Oberndorf	37063102	Nördlich der August-Scherer Str.	80,00	B	ebf	GE	
	37063103	Steinkopf	115,00	B	ebf	GE	
	37063104	Lindenstraße	23,00	E	-	W	
	37063105	Hinter den Höfen/Hailweg	20,00	E	-	W	
	37063106	Weißling/Oberau	23,00	E	-	W	
	37063107	Freizeitgartenfläche	21,00	LF	-	FGA	
	37063108	Acker	2,30	LF	-	A	
	37063109	Obstanbaufläche (Streuobst)	2,10	LF	-	EGA	
	37063110	Grünland	1,50	LF	-	GR	
	37063111	Forstwirtschaftliche Fläche	1,10	LF	-	F	
	37063112	Unland, Geringstland, Bergweide, Moor	0,45	LF	-	UN	
	37063113	Steinkopf (West)	60,00	B	ebf	SO	
Forbach	38154001	Ebene / Büß	115,00	B	ebf	W	500
Forbach	38154002	Ober / Unterdorf	95,00	B	ebf	W	450
	38154003	Braid	105,00	B	ebf	W	600
	38154004	Sersbach	105,00	B	ebf	W	550
	38154005	Wasserbach	105,00	B	ebf	W	550
	38154006	Eck	110,00	B	ebf	W	500
	38154007	Herrenwies	60,00	B	ebf	W	800
	38154019	Grünland	0,45	LF	-	GR	
	38154008	Kirschbaumwasen	49,00	B	ebf	W	700
	38154020	Grünland	0,45	LF	-	GR	
	38154009	Hundsbach, Innerorts	49,00	B	ebf	W	1.000
	38154021	Grünland	0,45	LF	-	GR	
	38154010	Hundsbach, Bieberach Viehläger	49,00	B	ebf	W	1.000
	38154022	Grünland	0,45	LF	-	GR	
	38154011	Hundsbach, Aschenplatz	49,00	B	ebf	W	650
	38154023	Grünland	0,45	LF	-	GR	
	38154012	Erbersbronn	49,00	B	ebf	W	800
	38154024	Grünland	0,45	LF	-	GR	
	38154013	Raumünzach	47,00	B	ebf	W	800
	38154025	Grünland	0,45	LF	-	GR	
	38154014	Grünland	0,45	LF	-	GR	
	38154015	Forstwirtschaftliche Fläche	0,40	LF	-	F	
	38154016	Unland, Geringstland, Bergweide, Moor	0,15	LF	-	UN	
	38154017	Eck (Süd)	80,00	B	ebf	W	450
	38154018	bebauter Außenbereich	35,00	B	ebf	W	
Forbach	38164101	Innerortslage	70,00	B	ebf	W	400
Bermersbach	38164102	Reitbuckel-/Panoramastr.	80,00	B	ebf	W	600
	38164103	Zw. Kirschstr.-/Luisenstr.	60,00	B	ebf	W	300
	38164104	Auf den Wiesen	85,00	B	ebf	W	650
	38164105	Roth	10,00	E	-	W	
	38164106	Altenbach/Niederwiese	43,00	B	ebf	GE	
	38164107	Grünland	0,45	LF	-	GR	
	38164108	Forstwirtschaftliche Fläche	0,40	LF	-	F	
	38164109	Unland, Geringstland, Bergweide, Moor	0,15	LF	-	UN	
Forbach	38174201	Rathaus	80,00	B	ebf	M	450
Gausbach	38174202	Gausbach	80,00	B	ebf	M	450
	38174203	Südliche Schulstraße	90,00	B	ebf	W	350

	38174204	Östliche Fürholzstraße	90,00	B	ebf	W	350
	38174205	Alte Landstraße	90,00	B	ebf	W	400
	38174206	Im Röhret	110,00	B	ebf	MI	700
	38174207	Gewerbegebiet Eck	43,00	B	ebf	GE	
	38174208	ev. Kirche	85,00	B	ebf	W	400
	38174209	Grünland	0,45	LF	-	GR	
	38174210	Forstwirtschaftliche Fläche	0,40	LF	-	F	
	38174211	Unland, Geringstland, Bergweide, Moor	0,15	LF	-	UN	
Forbach	38184301	Mittlere Ortslage	80,00	B	ebf	M	450
Langenbrand	38184302	Untere Ortslage	60,00	B	ebf	M	350
	38184303	NBG Eichäcker/Zirschacker	80,00	B	ebf	W	550
	38184304	NBG Am Hungerberg	85,00	B	ebf	W	650
	38184305	GE-Gebiet Sägmühlplatz	43,00	B	ebf	GE	
	38184306	Bahnhofstraße	55,00	B	ebf	M	300
	38184307	Breitwies	11,00	B	ebpf	GE	
	38184308	Wolfsheck	11,00	B	ebpf	GE	
	38184309	Grünland	0,45	LF	-	GR	
	38184310	Forstwirtschaftliche Fläche	0,40	LF	-	F	
	38184311	Unland, Geringstland, Bergweide, Moor	0,15	LF	-	UN	
Bischweier	37005001	Bolleden	220,00	B	ebf	WA	700
Bischweier	37005002	Winkelberg	275,00	B	ebf	WA	750
	37005003	Altes Dorf	220,00	B	ebf	MD	600
	37005004	Rauentaler Str.	245,00	B	ebf	WA	350
	37005005	Herrenwies	300,00	B	ebf	WA	450
	37005006	Neues Dorf	255,00	B	ebf	WA	650
	37005007	Winkelfeld	300,00	B	ebf	WA	500
	37005008	Nassenacker/Hardrain	70,00	B	ebf	GE	
	37005009	Nassenacker/Hardrain (West)	115,00	B	ebf	GE	
	37005010	Spanplattenwerk	60,00	B	ebf	SO	
	37005011	Neuwiesen	70,00	B	ebf	GE	
	37005012	Steinkopf (Ost)	115,00	B	ebf	GE	
	37005013	Steinkopf (West)	70,00	B	ebf	SO	
	37005014	Junge Reben	310,00	B	ebf	WA	500
	37005015	Winkelfeld NEU I	110,00	R	ebpf	W	
	37005016	Bolleden (Süd)	23,00	E	-	W	
	37005017	Acker	2,40	LF	-	A	
	37005018	Grünland	2,10	LF	-	GR	
	37005019	Unland, Geringstland, Bergweide, Moor	0,65	LF	-	UN	
	37005020	Winkelfeld NEU II	36,00	E	ebpf		
Loffenau	37256001	Breitenäcker/Bocksteinäcker/ Klingenäcker	12,00	E	ebpf	W	
Loffenau	37256002	Heiligenäcker	12,00	E	ebpf	W	
	37256004	Kändeläcker	200,00	B	ebf	W	500
	37256007	Ortskern	110,00	B	ebf	W	550
	37256008	Spitzäcker	215,00	B	ebf	W	650
	37256009	Igelbachstr.	120,00	B	ebf	W	500
	37256010	Dorfwiesen	65,00	B	ebf	GE	
	37256011	Baugebiet Süd I	185,00	B	ebf	W	550
	37256012	Erdrüchle	180,00	B	ebf	W	750
	37256013	Kelteräcker	170,00	B	ebf	MI	600
	37256014	Pfadäcker	170,00	B	ebf	W	550
	37256015	Schönblick	110,00	B	ebf	W	550
	37256016	Brunwiesen	7,50	E	-	W	
	37256017	Rheinblick I+II	190,00	B	ebf	W	700
	37256018	Rheinblick III	25,00	E	-	W	
	37256019	Obere Kirchwiesen u. Kirchhalde	160,00	B	ebf	W	500



	37256020	Grünland	0,30	LF	-	GR	
	37256021	Forstwirtschaftliche Fläche	0,30	LF	-	F	
	37256022	Unland, Geringstland, Bergweide, Moor	0,10	LF	-	UN	
Weisenbach	37457001	Birket	210,00	B	ebf	W	500
Weisenbach	37457002	Rain	160,00	B	ebf	W	650
	37457003	Untere Wingert	130,00	B	ebf	W	600
	37457004	Ortskern links der Murg	105,00	B	ebf	W	400
	37457005	Ortskern rechts der Murg	110,00	B	ebf	W	400
	37457006	Weinbergstraße	110,00	B	ebf	W	750
	37457007	Hauptstr. / Kestelberg	100,00	B	ebf	W	950
	37457008	Viertel / Kilbäcker	150,00	B	ebf	W	500
	37457009	Zimmerplatz	130,00	B	ebf	MI	1950
	37457010	Untere Schlechttau	55,00	B	ebf	GE	
	37457011	Obere Schlechttau MI	55,00	B	ebf	MI	1300
	37457012	Obere Schlechttau GE	11,00	E	-	GE	
	37457013	Eben / Kapfäcker	22,00	E	-	W	
	37457014	Gewerbegebiet Weisenbach Nord	85,00	B	ebf	GE	
	37457015	Gewerbegebiet Weisenbach Mitte	85,00	B	ebf	GE	
	37457016	Grünland	0,35	LF	-	GR	
	37457017	Forstwirtschaftliche Fläche	0,35	LF	-	F	
	37457018	Unland, Geringstland, Bergweide, Moor	0,15	LF	-	UN	
Weisenbach	37467101	Ortskern	100,00	B	ebf	W	450
Au	37467102	Schetterling	110,00	B	ebf	W	650
	37467103	Grünland	0,35	LF	-	GR	
	37467104	Forstwirtschaftliche Fläche	0,35	LF	-	F	
	37467105	Unland, Geringstland, Bergweide, Moor	0,15	LF	-	UN	
	37467106	Emisau	55,00	B	ebf	MI	1350

## Abkürzungen:

Entwicklungs- zustand:	Beitragssituation	Art der Nutzung			
Ab- kürzung	Klartext	Abkürzung	Klartext	Ab- kürzung	Klartext
LF	Flächen der Land- oder Forstwirtschaft	ebf	erschließungsbeitrags- u. kostenerstattungsbeitragsfrei	W	Wohnbaufläche
E	Bauerwartungsland	ebpf	erschließungsbeitrags- u. kostenerstattungsbeitragspflichtig	WA	allgemeines Wohngebiet
R	Rohbauland			M	gemischte Baufläche
B	baureifes Land			MI	Mischgebiet
				MD	Dorfgebiet
				GE	Gewerbegebiet
				SO	Sondergebiete
				EGA	Erwerbsgartenanbaufläche (Streuobstwiese)
				FGA	Freizeitgartenfläche
				A	Acker
				GR	Grünland
				F	Forstwirtschaftliche Flächen
				UN	Unland, Geringstland, Bergweide, Moor

Der Bodenrichtwert (§ 196 Absatz 1 BauGB) ist der durchschnittliche Lagewert des Bodens für eine Mehrheit von Grundstücken innerhalb eines abgegrenzten Gebiets (Bodenrichtwertzone), die nach ihren Grundstücksmerkmalen, insbesondere nach Art und Maß der Nutzbarkeit weitgehend übereinstimmen und für die im Wesentlichen gleiche allgemeine Wertverhältnisse vorliegen. Er ist bezogen auf den Quadratmeter Grundstücksfläche eines Grundstücks. Der Bodenrichtwert enthält keine Wertanteile für Aufwuchs, Gebäude, bauliche und sonstige Anlagen. Bei bebauten Grundstücken ist der Bodenrichtwert ermittelt worden, der sich ergeben würde, wenn der Boden unbebaut wäre (§ 196 Absatz 1 Satz 2 BauGB). Eventuelle Abweichungen eines einzelnen Grundstücks vom Bodenrichtwertgrundstück hinsichtlich seiner Grundstücksmerkmale (zum Beispiel hinsichtlich des Erschließungszustands, des beitrags- und abgabenrechtlichen Zustands, der Art und des Maßes der baulichen Nutzung) sind bei der Ermittlung des Verkehrswerts des betreffenden Grundstücks zu berücksichtigen. Die Abgrenzung der Bodenrichtwertzone sowie die Festsetzung der Höhe des Bodenrichtwerts begründen keine Ansprüche zum Beispiel gegenüber den Trägern der Bauleitplanung, Baugenehmigungsbehörden oder Landwirtschaftsbehörden.

Hinweis: Die Bodenrichtwertzonen zum zurückliegenden Stichtag am 31.12.2018 können im Internet im **Bodenrichtwertinformationssystem** in **Baden-Württemberg (BORIS-BW)** unter dem Link "[www.gutachterausschuesse-bw.de/borisbw/?lang=de](http://www.gutachterausschuesse-bw.de/borisbw/?lang=de)" betrachtet werden. Die in der obigen Tabelle abgebildeten Bodenrichtwerte zum aktuellen Stichtag stehen vsl. ab der 27. Kalenderwoche bereit.

Gaggenau, den 24.06.2021

gez. C. Fellendorf  
Dipl.-Ing. (FH), Dipl.-Wirtsch.-Ing. (FH)  
Christoph Fellendorf  
Vorsitzender des  
Gemeinsamen Gutachterausschusses  
bei der Großen Kreisstadt Gaggenau

gez. U. Schön  
Dipl.-Verww. (FH)  
Ulrike Schön  
Geschäftsstellenleiterin des  
Gemeinsamen Gutachterausschusses  
bei der Großen Kreisstadt Gaggenau

## Amtliche Nachrichten

### Bevölkerungsfortschreibung Gemeinde Weisenbach Monat Mai 2021

	Weisenbach	Au	Neudorf	Gesamt
Stand der Bevölkerung <b>30.04.21</b>	<b>1.768</b>	<b>606</b>	<b>141</b>	<b>2.515</b>
<b>Zugang</b>				
Zuzüge	5	7	0	12
Geburten	1	1	0	2
<b>Weggang</b>				
Wegzüge	7	1	6	14
Sterbefälle	3	1	0	4
Stand der Bevölkerung <b>31.05.21</b>	<b>1.764</b>	<b>612</b>	<b>135</b>	<b>2.511</b>



DIE BÜCHEREI

Im Belzerhaus Weisenbach  
Telefon 9947720

#### Öffnungszeiten:

mittwochs von 16.00 bis 19.00 Uhr  
sonntags von 11.15 bis 12.15 Uhr.

Bitte beachten Sie die zurzeit geltende  
Corona Vorschrift:

**genesen, getestet oder geimpft.**

Ausleihe kostenlos!

## 25-jähriges Dienstjubiläum von Karin Falk

In den vergangenen Tagen konnte die Mitarbeiterin Karin Falk ihr 25-jähriges Dienstjubiläum feiern. Karin Falk arbeitet bei der Gemeinde Weisenbach im Bereich des Steueramtes, der Gemeindekasse und in der Grundbucheinsichtsstelle. Bei der Gemeinde Weisenbach ist Karin Falk seit 1. Juli 2012 angestellt. Im Jahr 1981 begann sie ihre Ausbildung bei der Stadt Gernsbach und schloss den Beruf zur Verwaltungsfachangestellten im Jahr 1984 ab. Danach war sie bei der Stadt Gernsbach als Sachbearbeiterin im Grundbuchamt, was durch verschiedene Elternzeiten unterbrochen wurde, tätig. Bis zum Jahr 1997 arbeitete sie im Grundbuchamt der Stadt Gernsbach weiter bevor sie zu privaten Arbeitgebern wechselte. Da die Zeiten bei öffentlichen Arbeitgebern angerechnet werden, konnten sie nun mit den bereits rund 9 Jahren, die Karin Falk schon bei der Gemeinde Weisenbach beschäftigt ist, ihr 25-jähriges Dienstjubiläum im öffentlichen Dienst feiern.

Bürgermeister Daniel Retsch führte die beruflichen Stationen von Karin Falk aus und gratulierte im Namen der Gemeinde, des Gemeinderates und der Gemeindeverwaltung mit einem Präsent und der Urkunde zum Dienstjubiläum. Mit einem gemeinsamen Mittagessen, verbunden mit den Wünschen auf eine weiterhin vertrauensvolle und kollegiale Zusammenarbeit in der Gemeinde Weisenbach, ließ man das Jubiläum ausklingen.

## Wir sind dabei! Das Rathaus Weisenbach beteiligt sich an der Kontaktnachverfolgung mit der LUCA App

Nachdem das Rathaus Weisenbach seit vergangener Woche nun wieder zu den üblichen Öffnungszeiten für den Publikumsverkehr geöffnet ist, haben auch die Besucher des Rathauses die Möglichkeit, sich mit dem QR Code der LUCA App registrieren zu lassen.

### Was ist die LUCA App und wie funktioniert sie?

Die LUCA App dient den Gesundheitsämtern zur vereinfachten Kontaktverfolgung. Das Gesundheitsamt des Landkreises Rastatt ist an das LUCA System angeschlossen und kann so bei einer möglichen Infektionslage die Daten mit einer schnellen und lückenlosen Kontaktrückverfolgung die Personen direkt benachrichtigen. Die Daten werden selbstverständlich verantwortungsvoll, sicher und verschlüsselt an die Gesundheitsämter übertragen. In der LUCA App wird automatisch eine persönliche Kontakt- und Besucherhistorie erstellt und vereinfacht so die Dokumentationspflicht für die Behörden, Kultur- und Veranstaltungstätten. Nahezu alle Bundesländer nutzen bereits die LUCA App. Auch viele Geschäfte, Friseure und die Gastronomie haben sich registrieren lassen.

Nach einmaliger Angabe der Kontaktdaten erstellt die LUCA App sich permanent ändernde, persönliche QR Codes für Nutzer und verschlüsselt diese. Behörden, Veranstalter und Gastronomen scannen den verschlüsselten persönlichen QR Code und verschlüsseln ihn zusätzlich mit dem Veranstalterschlüssel. Sie können die Daten Ihrer Gäste nicht auslesen. Der Datensatz wird unlesbar, zweifach verschlüsselt auf einem Server gespeichert und nach spätestens 30 Tage gelöscht, sichert der Betreiber zu. Im Fall einer Infekti-

on können die Nutzer ihre Historie in der LUCA App mit dem Gesundheitsamt teilen. Behörden, Veranstalter und Betreiber werden vom Gesundheitsamt informiert und gebeten, die relevanten Checks im LUCA System freizugeben. Geben die Veranstalter die Check-ins frei, kann nur das zuständige Gesundheitsamt die QR Codes entschlüsseln und Kontaktpersonen informieren.

### Was muss ich tun?

Laden Sie sich die LUCA App unter [www.luca-app.de](http://www.luca-app.de) kostenlos auf ihr Smartphone und geben Sie Ihre Daten ein. Das Menü leitet Sie einfach durch die notwendigen Schritte. Wenn Sie das Rathaus betreten, öffnen Sie die LUCA App und scannen den QR Code, der am Eingang zum Rathaus ausgehängt ist. Somit werden sie „Eingecheckt“. Wenn Sie das Rathaus verlassen und Ihr Besuch beendet ist, gehen Sie einfach auf Ihrer App auf den Button „Auschecken“.

Helfen Sie mit, damit das Gesundheitsamt die Infektionsketten schnell erkennen und stoppen kann.

*Ihre Gemeindeverwaltung*



## Corona-Impfung mit dem Impfstoff Janssen von Johnson & Johnson

An den Donnerstagen, 8.7.2021 und 15.7.2021 bieten wir Ihnen die Impfung mit Johnson & Johnson an. Es muss nur eine einzige Impfung erfolgen. Die STIKO empfiehlt diesen Impfstoff für Menschen ab 60 Jahren, er darf auf Wunsch und bei fehlenden Risikofaktoren aber allen Personen über 18 Jahren verabreicht werden.

Weitere Informationen zur Impfung und den Aufklärungsbogen zur Impfung finden Sie auf [www.hausaerzte-am-zimmerplatz.de](http://www.hausaerzte-am-zimmerplatz.de).  
Terminvergabe unter 07224-99170.

## Sperrmüllbörse

In der „Sperrmüllbörse“ haben die Leser jede Woche die Möglichkeit, Möbel, Hausrat, sperrige Gegenstände, die nicht mehr gebraucht werden, aber noch zu gebrauchen sind, an dieser Stelle anzubieten, soweit sie verschenkt werden.

„Anzeigenwünsche“ können schriftlich beim Bürgermeisteramt abgegeben werden.

### Angebot der Woche

- Leitzordner, Telefon 651549
- Voll funktionsfähige Gefriertruhe von Privileg mit 159 l Nutzinhalt, Telefon 0176 82621573
- Alter Weidenkorb, ca. 94 cm lang, ca. 55 cm breit, ca. 35 cm tief, ein Haltegriff fehlt, Telefon 7052
- Gartenspritze, Telefon 0170 2407178

# Lockerungen mit vier Inzidenzstufen

Ab **28. Juni 2021** treten weitere Lockerungen in Kraft. Lockerungen treten nach 5 Tagen in der niedrigeren Inzidenzstufe in Kraft, Verschärfungen nach 5 Tagen in der nächsthöheren Inzidenzstufe.

Stand: 25. Juni 2021 – weitere Informationen und FAQ auf [Baden-Württemberg.de](https://www.baden-wuerttemberg.de)

## Grundsätzlich gilt:



**Abstand halten**



**Hygiene praktizieren**



**Medizinische Maske tragen**



**Corona-App nutzen**



**Regelmäßig lüften**



**Medizinische Maskenpflicht** ab 6 Jahre bleibt weiterhin generell bestehen.

Ausnahmen:

- » Kinder bis einschließlich 5 Jahre
- » Personen, die aus gesundheitlichen Gründen keine Maske tragen können (ärztliche Bescheinigung notwendig)
- » In geschlossenen Räumen bei privaten Treffen, privaten Feiern, in der Gastronomie, Kantinen, Mensen und Cafeterien während des Essens und Trinkens und beim Sport treiben.
- » Im Freien nur dann, wenn der Mindestabstand von 1,5 Metern zu anderen Personen dauerhaft eingehalten werden kann



**Schnell- und Selbsttests** (für bestimmte Dienstleistungen und Angebote erforderlich) dürfen nicht älter als 24 Stunden sein.

- » Hierfür können kostenlose Bürgertests oder Angebote von Arbeitgeber\*innen, Schulen und Anbieter\*innen von Dienstleistungen genutzt werden.
- » Zu testende Personen dürfen einen für Laien zugelassenen Schnelltest an sich selbst unter Aufsicht (z.B. durch Dienstleister\*innen oder Arbeitgeber\*innen) durchführen und bescheinigen lassen.
- » Schüler\*innen können einen von der Schule bescheinigten negativen Test vorlegen (max. 60 Stunden alt) vorlegen.
- » Für asymptomatische Kinder bis einschließlich fünf Jahre gilt keine Testpflicht.

## Legende



Nachweislich geimpft, genesen oder getestet



Datenverarbeitung erforderlich
































Hygienekonzept erforderlich
























Zusätzliche Maskenpflicht













Lebensbereiche	Inzidenzstufe 1 (unter 10)	Inzidenzstufe 2 (10 bis 35)	Inzidenzstufe 3 (35 bis 50)	Inzidenzstufe 4 (über 50)
 <p><b>Kontaktbeschränkungen</b> (Geimpfte sowie gene-sene Personen werden nicht mitgezählt. Paare, die nicht zusammenleben zählen als ein Haushalt.)</p>	<p>max. <b>25</b> Personen</p>		<p><b>4</b> Haushalte, max. <b>15</b> Personen (Kinder dieser Haushalte und bis zu 5 weitere Kinder bis einschließlich 13 Jahre zählen nicht mit.)</p>	
 <p><b>Private Veranstaltungen</b> Ohne Abstandsgebot und ohne Maskenpflicht (wie Geburtstage, Hochzeitsfeiern etc.)</p>  	<p><b>Im Freien:</b> max. <b>300</b> Personen</p>	<p><b>Im Freien:</b> max. <b>200</b> Personen</p>	<p><b>Im Freien und in geschlossenen Räumen:</b> max. <b>50</b> Personen</p> 	<p><b>Im Freien und in geschlossenen Räumen:</b> max. <b>10</b> Personen</p> 
 <p><b>Öffentliche Veranstaltungen</b> (wie Theater, Oper, Konzert, Flohmarkt, Stadtfest etc.)</p>  	<p><b>Im Freien:</b> max. <b>1.500</b> Personen über <b>300</b> Personen</p>  <p><b>In geschlossenen Räumen:</b> max. <b>500</b> Personen</p>	<p><b>Im Freien:</b> max. <b>750</b> Personen über <b>200</b> Personen</p>  <p><b>In geschlossenen Räumen:</b> max. <b>250</b> Personen</p>	<p><b>Im Freien:</b> max. <b>500</b> Personen mit</p> 	<p><b>Im Freien:</b> max. <b>250</b> Personen mit</p> 
	<p><b>Oder:</b> max. <b>30 %</b> der Kapazität</p> <p><b>Oder:</b> max. <b>60 %</b> der Kapazität ohne Abstandsgebot mit</p> 	<p><b>Oder:</b> max. <b>20 %</b> der Kapazität</p> <p><b>Oder:</b> max. <b>60 %</b> der Kapazität ohne Abstandsgebot mit</p> 	<p><b>In geschlossenen Räumen:</b> max. <b>200</b> Personen</p> 	<p><b>In geschlossenen Räumen:</b> max. <b>100</b> Personen</p> 












Lebensbereiche	Inzidenzstufe 1 (unter 10)	Inzidenzstufe 2 (10 bis 35)	Inzidenzstufe 3 (35 bis 50)	Inzidenzstufe 4 (über 50)
 <p><b>Freizeit-einrichtungen</b> (wie Freizeitparks, Hochseilgärten, Schwimmbädern etc.)</p>  	<p><b>Im Freien und in geschlossenen Räumen</b> ohne Beschränkung der Personenanzahl</p>		<p><b>Im Freien und in geschlossenen Räumen:</b></p> <p><b>3G</b></p> <p>1 Person je angefangene <b>10 m<sup>2</sup></b> mit</p>	<p><b>Im Freien:</b> 1 Person je angefangene <b>20 m<sup>2</sup></b> mit</p> <p><b>3G</b></p> <hr/> <p><b>In geschlossenen Räumen:</b> geschlossen</p>
 <p><b>Außerschulische und berufliche Bildung</b> (wie Volkshochschulen, Jugendkunstgruppen etc.)</p>  	<p>Ohne besondere Regelung und ohne Beschränkung der Personenanzahl</p>		<p>Ohne Beschränkung der Personenanzahl mit</p> <p><b>3G</b></p>	<p><b>Im Freien:</b> max. <b>100</b> Personen mit</p> <p><b>3G</b></p> <hr/> <p><b>In geschlossenen Räumen:</b> max. <b>20</b> Personen mit</p> <p><b>3G</b></p>
 <p><b>Kultur-einrichtungen</b> (wie Galerien, Museen, Bibliotheken, Archive, Gedenkstätten etc.)</p>  	<p><b>Im Freien und in geschlossenen Räumen</b> ohne Beschränkung der Personenanzahl</p>		<p><b>Im Freien und in geschlossenen Räumen:</b></p> <p>1 Person je angefangene <b>10 m<sup>2</sup></b> mit</p>	<p><b>Im Freien und in geschlossenen Räumen:</b></p> <p><b>3G</b></p> <p>1 Person je angefangene <b>20 m<sup>2</sup></b> mit</p>
 <p><b>Gastronomie und Vergnügungsstätten</b> (wie Restaurants, Kneipen, Imbisse, Spielhallen etc.)</p>  	<p>Ohne besondere Regelung und ohne Beschränkung der Personenanzahl</p>	<p>Ohne besondere Regelung und ohne Beschränkung der Personenanzahl</p> <p><b>In geschlossenen Räumen:</b> Rauchverbot</p>	<p><b>Im Freien:</b> ohne Beschränkung der Personenanzahl</p> <hr/> <p><b>In geschlossenen Räumen:</b> 1 Person je <b>2,5 m<sup>2</sup></b> mit</p> <p><b>3G</b></p> <p>Rauchverbot</p>	<p><b>Im Freien:</b> ohne Beschränkung der Personenanzahl mit</p> <p><b>3G</b></p> <hr/> <p><b>In geschlossenen Räumen:</b> 1 Person je <b>2,5 m<sup>2</sup></b> mit</p> <p><b>3G</b></p> <p>Rauchverbot</p>



Lebensbereiche	Inzidenzstufe 1 (unter 10)	Inzidenzstufe 2 (10 bis 35)	Inzidenzstufe 3 (35 bis 50)	Inzidenzstufe 4 (über 50)
 <b>Betriebskantinen und Mensen</b>	Nutzung durch Angehörige der Einrichtung ohne besondere Regelungen gestattet			mit 
 <b>Einzelhandel</b> (sowie Dienstleistungs- /Handwerksbetriebe mit Kundenverkehr) 	Ohne besondere Regelungen		1 Person je angefangene <b>10 m<sup>2</sup></b> Für Einzelhandel, der nicht der Grundversorgung dient: 	
 <b>Körpernahe Dienstleistungen</b> 	Wenn Maske nicht dauerhaft getragen werden kann, mit 			Wenn Maske nicht dauerhaft getragen werden kann, mit  
 <b>Messen</b>  	<b>Im Freien und in geschlossenen Räumen:</b> 1 Person je angefangene <b>3 m<sup>2</sup></b>	<b>Im Freien und in geschlossenen Räumen:</b> 1 Person je angefangene <b>7 m<sup>2</sup></b>	<b>Im Freien und in geschlossenen Räumen:</b> 	<b>Im Freien und in geschlossenen Räumen:</b> 
	<b>Oder:</b> ohne Beschränkung der Personanzahl mit 	<b>Oder:</b> 1 Person je angefangene <b>3 m<sup>2</sup></b> mit 	1 Person je angefangene <b>10 m<sup>2</sup></b> mit	1 Person je angefangene <b>20 m<sup>2</sup></b> mit
 <b>Beherbergung</b>  	Ohne besondere Regelungen		mit  bei Anreise und anschließendem Testnachweis alle 3 Tage	



Lebensbereiche	Inzidenzstufe 1 (unter 10)	Inzidenzstufe 2 (10 bis 35)	Inzidenzstufe 3 (35 bis 50)	Inzidenzstufe 4 (über 50)
 <p><b>Touristischer Verkehr</b></p> <p>(wie Schifffahrt, Seilbahnen, touristischer Busverkehr etc.)</p>   <p><b>3G</b></p>	Ohne Beschränkung der Personenanzahl		max. <b>75%</b> der zulässigen Fahrgastanzahl mit	max. <b>50%</b> der zulässigen Fahrgastanzahl mit
 <p><b>Diskotheken</b></p> <p>(Resultate der Modellprojekte sollen abgewartet werden)</p>	<p><b>1 Person je angefangene 10 m<sup>2</sup> mit</b></p> <p><b>3G</b></p>  	Geschlossen		
 <p><b>Prostitutionsstätten</b></p>  	<p>Mit</p> <p><b>3G</b></p>	<p><b>1 Person je angefangene 10 m<sup>2</sup> mit</b></p> <p><b>3G</b></p> <p>Raumnutzung nur durch <b>2</b> Personen</p>	Geschlossen	
 <p><b>Sport</b></p>	<p><b>Im Freien und in geschlossenen Räumen:</b> ohne besondere Regelungen</p>		<p><b>Im Freien und in geschlossenen Räumen:</b> keine Personenbeschränkung mit</p> <p><b>3G</b></p>	<p><b>Im Freien:</b> max. <b>25</b> Personen mit</p> <p><b>3G</b></p> <hr/> <p><b>In geschlossenen Räumen:</b> max. <b>14</b> Personen mit</p> <p><b>3G</b></p>

Lebensbereiche	Inzidenzstufe 1 (unter 10)	Inzidenzstufe 2 (10 bis 35)	Inzidenzstufe 3 (35 bis 50)	Inzidenzstufe 4 (über 50)
 <b>Wettkampfveranstaltungen im Sport</b>  	<b>Im Freien:</b> max. <b>1.500</b> Personen über <b>300</b> Personen  <b>In geschlossenen Räumen:</b> max. <b>500</b> Personen	<b>Im Freien:</b> max. <b>750</b> Personen über <b>200</b> Personen  <b>In geschlossenen Räumen:</b> max. <b>250</b> Personen	<b>Im Freien:</b> max. <b>500</b> Personen mit 	<b>Im Freien:</b> max. <b>250</b> Personen mit 
	<b>Oder:</b> max. <b>30 %</b> der Kapazität	<b>Oder:</b> max. <b>20 %</b> der Kapazität	<b>In geschlossenen Räumen:</b> max. <b>200</b> Personen mit 	<b>In geschlossenen Räumen:</b> max. <b>100</b> Personen mit 
	<b>Oder:</b> max. <b>60 %</b> der Kapazität ohne Abstandsgebot mit 	<b>Oder:</b> max. <b>60 %</b> der Kapazität ohne Abstandsgebot mit 		

**Podiumsdiskussion**

**Energietipp der Energieagentur Mittelbaden in Kooperation mit der Verbraucherzentrale Baden-Württemberg**



**Podiumsdiskussion für Jugendliche und Neuwähler**

**Jugendbeirat BIETINGHEIM**

**BÜNDNIS 90 DIE GRÜNEN**

**DIE LINKE.**

**SPD**

**CDU**

**AfD**

**WANN?**  
AM 23.07.2021 UM 17:30 UHR

**WO?**  
ALTER TABAKSCHUPPEN  
STÖCKWIESE 6, 76467 BIETINGHEIM

Über diesen QR-Code kannst du dich anmelden!

**JEDER ANGEMELDETE BEKOMMT IM VORFELD EINE KLEINE ÜBERRASCHUNG UND IM ANSCHLUSS EINE PIZZA**

ANMELDESCHLUSS: 16.07.2021

**KAI WHITTAKER**  
**VERENA BÄUERLE**  
**THOMAS GÖNNER**  
**GABRIELE KATZMAREK**  
**TUDOR COSTIN**

**Gemeinsam aktiv werden.**



**Verbraucherzentrale Energieberatung**

**Energieagentur Regio ENERGIE Mittelbaden**  
www.energieagentur-mittelbaden.de https://www.regioenergie-netzwerk.de

**Schon bei der Wahl der Wohnung auf die Energiekosten schauen**

Bereits in der Wohnungsanzeige müssen die wichtigsten Kenndaten zum Energieverbrauch der Immobilie angegeben werden. Eine wichtige Informationsquelle ist zudem der Energieausweis. Er zeigt, mit welchen Heizkosten Sie künftig zu rechnen haben. Bei der Wohnungsbesichtigung sind Vermieter, Verkäufer oder Makler verpflichtet, den Energieausweis vorzulegen. Für die Heizkosten ist es von Vorteil, wenn die Wohnung an möglichst vielen Seiten von anderen Wohnungen umgeben ist. Auch der Dämmzustand des Hauses hat großen Einfluss auf die Heizkosten. Schlecht gedämmte Wohnungen heizen sich zudem im Sommer stark auf. Schließen die Fenster nicht dicht, wird das Heizen teuer und Zugluft macht das Wohnen ungemütlich. Elektroheizungen verursachen zudem deutlich höhere Kosten als Heizungen, die mit Erdgas oder Öl betrieben werden. Auch die Warmwasserbereitung mit Strom kann teuer werden. Veralterte Durchlauferhitzer oder große Wasserboiler treiben die Energiekosten besonders in die Höhe. Ist ein Balkon oder Trockenraum vorhanden? Dann können Sie auf einen elektrischen Wäschetrockner verzichten.

**Tipp:** Bitten Sie den Vermieter oder Verkäufer um eine Kopie des Energieausweises. Falls Sie den vorherigen Mieter kennen, lassen Sie sich die letzte Heizkostenabrechnung

zeigen und notieren Sie die Gesamtkosten sowie die Wohnfläche. Anhand dieser Informationen schätzen die Energieberater der Verbraucherzentrale Baden-Württemberg und der Energieagentur Mittelbaden gerne die energetische Qualität der Wohnung für Sie ein.

Die Energieagentur Mittelbaden bietet in Kooperation mit der Verbraucherzentrale Baden-Württemberg kostenlose individuelle Energieberatung an. Corona-bedingt gibt es derzeit nur telefonische Beratung.

Die nächsten Termine sind:

08.07.	Baden-Baden	13:00 - 16:45 Uhr
14.07.	Gaggenau	14:00 - 17:45 Uhr
21.07.	Bühl	14:00 - 17:45 Uhr
28.07.	Rastatt	14:00 - 17:45 Uhr
29.07.	Sinzheim	15:00 - 18:00 Uhr

Anmeldungen per Telefon unter **0 72 22 15 90 80** oder per E-Mail unter [kontakt@energieagentur-mittelbaden.de](mailto:kontakt@energieagentur-mittelbaden.de).

Weitere Beratungsangebote finden Sie bei der Energieagentur Mittelbaden gGmbH, Ihrem Ansprechpartner für Klimaschutz und Energieeffizienz, unter [www.energieagentur-mittelbaden.de](http://www.energieagentur-mittelbaden.de)

## Senioren-gemeinschaft/Seniorenrat

### "Im Alter sicher leben" Onlineveranstaltung

In der Presse wird leider immer wieder über Trickdiebe berichtet, die die Gutmütigkeit und Hilfsbereitschaft von Senioren\*innen ausnützen und so an Geldbeträge oder Wertsachen kommen. Dazu zählen ganz besonders der Einzeltrick, der Anruf von falschen Polizeibeamten, Trickdiebstähle und Haustürgeschäfte. Wie kann man die Maschen der Betrüger erkennen? Wie kann man sich schützen? Was kann man tun, wenn es dann doch passiert ist? Risiken und Kriminalformen, denen besonders Senioren\*innen ausgesetzt sind, stehen im Mittelpunkt des Vortrages der Kriminalhauptkommissarin Sonja Hoffmann vom Referat Prävention des Polizeipräsidiums Offenburg. Sie gibt Antworten und Tipps rund um das Thema Kriminalität zum Nachteil von älteren Personen.

Da aktuell noch keine Info-Veranstaltungen in Präsenz möglich sind, können sich alle Interessierten zu der Online-Veranstaltung an einem der beiden nachfolgenden Termine - unter "[Offenburg.PP.Praevention@polizei.bwl.de](mailto:Offenburg.PP.Praevention@polizei.bwl.de)" anmelden. Sie erhalten in der Folge den erforderlichen Zugangslink. Die technische Abwicklung erfolgt über die Plattform Jitsi. Vortragstermine sind:

Dienstag, 06. Juli, 16 Uhr und Donnerstag, 15. Juli, 16 Uhr.

## Volkshochschule



### VHS-Schüler-Kurs

#### Mangas - Kurs für Kinder ab 10 Jahren

In diesem Kurs werden wir unsere Kreativität und Fantasie mit Mangas Comics entdecken und entwickeln. Wir wer-

den die Ausdrucksmöglichkeiten, die in der Mangakultur stecken, genauer kennenlernen.

Nachdem wir erst Selbstporträts und andere Figuren zeichnen, probieren wir, am Ende eine eigene kurze Story zu erstellen. Wir überlegen, wie man die Geschichte visuell darstellen kann, wie man die einzelnen Bilder und Szenen zusammenstellt und wie daraus eine spannend erzählte Geschichte wird.

#### Q27165JWE - Weisenbach

Gin Bahc

Samstag, 10.07.2021, 13 - 16 Uhr, Johann-Belzer-Schule,

EUR 14,00 bei 8 Teilnehmenden

EUR 18,00 bei 6 - 7 Teilnehmenden

zzgl. Materialkosten für Tusche und Reispapier; Kursentgelt bereits ermäßigt.

Anmeldungen schriftlich mit dem VHS-Anmeldeformular entweder im Rathaus, Hauptstr. 3, oder bei der örtlichen Leiterin Ulrike Essig, Leimengrübstr. 9, Tel. 07224 7372 oder über das Internet unter [www.vhs-landkreis-rastatt.de](http://www.vhs-landkreis-rastatt.de)

## Vereinsnachrichten

### Kolpingsfamilie Weisenbach

#### Gebrauchtkleidersammlung

Nachdem die Inzidenzzahlen mittlerweile gesunken sind, führen wir am Samstag, den 03.07.2021, ab 9 Uhr unsere jährliche Gebrauchtkleidersammlung durch. Bitte benutzen Sie für die Kleider- und Schuhspende einen beliebigen Plastiksack, welchen Sie an jenem Tag gut sichtbar an den Straßenrand stellen. Wir hoffen auf Ihre Kleiderspende für den guten Zweck. Schon viele hilfsbedürftige Projekte in der Dritten Welt wurden durch den Erlös der Sammlungen unterstützt.

### LAG Obere Murg

#### Meisterschaften im Juli

##### Termine

Aktuell: [www.lag-obere-murg.de](http://www.lag-obere-murg.de) oder [www.springen-mit-musik.com](http://www.springen-mit-musik.com) Einsehbar unter [www.blv-online.de](http://www.blv-online.de) und [www.rababü.de](http://www.rababü.de) Meldungen an Birgit Mungenast Meldeschluss siehe Klammer. Alle ausgeschriebenen Sportfeste und Meisterschaften sind auch einsehbar unter [www.LADV.de](http://www.LADV.de)

**3./4.7.** BW - Mehrkampf U18+U20 Weingarten

**10.7.** BW - Hammer Mä/Fr. Jugend + Schüler/-innen Sindelfingen (29.6.)

**10./11.7.** BW - Jugend Einzel U18+U20 Langensteinbach (29.6.)

**14.7.** KM Staffel Ötigheim (11.7.)

**17./18.7.** BW Mä/Fr. Ulm (6.7.)

**17./18.7.** BLV- Block + Mehrkampf Konstanz U16/U14 (6.7.)

**24.7.** Bad. M. Einzel Mä/Fr./U20+U18 Schutterwald (13.7.)

**25.7.** Bad. M. Einzel U16 Lörrach (13.7.)

**1.8.** Bad. Vierkampf U14 Ettlingen (20.7.)

#### Sportfest in Ettlingen am 26. Juni

Leider nutzten nur drei Sportler die Startgelegenheit in

Ettlingen. Jens Mungenast belegte Platz 3 in der Männerklasse beim 3000-m-Lauf in 11:24,59 Minuten. Sita Hürst U20 Platz 4 beim 100-m-Lauf in 14,96 sek. und Platz 2 beim 200-m-Lauf. Für Frida Wunsch lief der Wettkampf nicht wie geplant, denn sie stürzte beim 80-m-Hürdenlauf. Beim Kugelstoßen verbesserte sie ihre Bestleistung auf 6,65 m.

## Musikkapelle Au

### Endlich ist es so weit ... wir dürfen wieder loslegen!



Nachdem die Gemeindeverwaltung dem Hygienekonzept der musizierenden Vereine für die Festhalle zugestimmt hat, steht einem Probebeginn nichts mehr im Wege.

Wir starten somit mit unserer ersten Musikprobe unter den bekannten Corona-Regeln am **Dienstag, 6. Juli 2021, um 19.00 Uhr in der Festhalle in Weisenbach.**

Da sich die Inzidenzen in den letzten Tagen weiter nach unten entwickelt haben und wir uns im Landkreis Rastatt derzeit in Inzidenzstufe 2 befinden, entfällt gemäß der neuesten Corona-Verordnung vom 25.06.2021 für die Probe auch die sogenannte 3G-Regel, d.h. eine Probeteilnahme ist auch ohne aktuellen Negativ-Test möglich. Wir bitten um An- oder Abmeldung für die Probe direkt beim Musikervorstand, damit die Bestuhlung entsprechend vorgenommen werden kann.

## Kirchliche Nachrichten

### Katholische Pfarrgemeinde

#### Kirchliche Nachrichten St. Wendelin, Weisenbach und Maria Königin Au

**03.07.2021 bis 11.07.2021**

##### Sonntag, 4. Juli

10.15 WB **Hl. Messe**, für die Lebenden und Verstorbenen der Gemeinde \* Jahresgedächtnis für Norbert Hürst  
13.30 AU Rosenkranzgebet  
14.00 WB Rosenkranzgebet  
18.30 WB **Bittandacht** mitgestaltet von einer Gesangsgruppe des Familienchors

##### Dienstag, 6. Juli

8.00 AU Rosenkranzgebet  
18.30 WB **Hl. Messe**

##### Mittwoch, 7. Juli

8.30 AU **Hl. Messe**

##### Donnerstag, 8. Juli

8.05 WB **Schülermesse**

##### Freitag, 9. Juli

8.00 WB Rosenkranzgebet  
8.00 AU Rosenkranzgebet

##### Samstag, 10. Juli

17.00 WB **Vorabendmesse zum Sonntag**

##### Sonntag, 11. Juli

13.30 AU Rosenkranzgebet  
14.00 WB Rosenkranzgebet

## Ev. Kirchengemeinde Forbach-Weisenbach

##### Sonntag, 04. Juli:

10.00 Uhr Gottesdienst (Pfarrer i.R. R. Velimsky)

##### Sonntag, 11. Juli:

10.00 Uhr Gottesdienst (Prädikantin D. Höschele)

## Jehovas Zeugen

### Website [jw.org](http://jw.org)

**Alle Gottesdienste finden als Zoom-Videokonferenz statt:** Interessierte Teilnehmer an den virtuellen Zusammenkünften sind herzlich willkommen und können sich rechtzeitig telefonisch über den Anrufbeantworter unter der Tel. 07224 655 661 anmelden. Eine Teilnahme ist auch per Telefon möglich.

##### Donnerstag, 1. Juli

19 Uhr Schätze aus Gottes Wort  
Bibellesen: 5. Mose 9-10  
Kurzvortrag: 'Was verlangt Gott von dir?'  
19.45 Uhr Unser Leben als Christ  
Welche Risiken von Videospiele ausgehen wird im Video: "Wann bist du wirklich ein Gewinner?" gezeigt  
Nicht nur für junge Leute: Whiteboardvideo: "Starker Wille statt Promille!"  
- "Triff beim Thema Alkohol weise Entscheidungen"  
20.05 Uhr Versammlungsbibelstudium anhand des Hese-kiel-Buches

##### Samstag, 3. Juli

9.30 Uhr Zusammenfassung des Artikels "Jehova liebt dich!" aus der Zeitschrift "Der Wachturm" mit Zuschauerbeteiligung

Anschließend 1. Teil des Sommerkongresses "**Durch Glauben stark!**" (Freitagvormittag) online

Das Leben stellt uns vor immer neue Herausforderungen. Echter Glaube hilft, diesen Herausforderungen mutig und stark zu begegnen. Er gibt Kraft zum Durchhalten, er hilft uns in schwierigen Zeiten die Ruhe zu bewahren und verleiht unserem Leben echten Sinn und dauerhafte Freude. Teile des Kongresses sind als Videos unter [jw.org](http://jw.org) zur Verfügung gestellt. Hier gibt es auch den Kongresskurzfilm und das Programmheft.

"Warum ist es vernünftig, an Gott zu glauben?" ist eine der Fragen, die an diesem Tag in einer Vortragsreihe beantwortet wird.